

PIANO DELLE AREE PER INSEDIAMENTI PRODUTTIVI

EX ART. 42 L.R. 56/77

NUOVO P.I.P. 5 Variante n. 1

Progetto preliminare








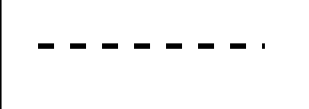
Tav. n. 2 PLANIMETRIA GENERALE

SCALA 1:2000

Il Responsabile del Procedimento: Ing Roberto Martinotti
 I Progettisti: Ing Roberto Martinotti
 Arch. Simona Cane
 Arch. Iacopo Loreti
 Il Sindaco: Federico Riboldi
 Adottata con Delibera G.C. n. del
 Approvata con Delibera G.C. n. del
 Il Segretario Generale: Dott. Sante Palmieri
 Casale Monferrato, 19/10/2020

Documento informatico sottoscritto con firma digitale ai sensi del D.Lgs. n. 82/2005 e ss.mm.ii

Legenda

	AREE DESTINATE AD ATTIVITA' PRODUTTIVE	Mq 224.618
	AREE DESTINATE A CENTRO SERVIZI	Mq 14.815
AREE PER SERVIZI SOCIALI (Art. 21 L.R. 56/77) AFFERENTI AL NUOVO P.I.P. 5 DI CUI:		Mq 66.042
> del 20% della Superficie Territoriale D1 318.817*20%=63.764 Mq		
	ATTREZZATURE DI INTERESSE GENERALE	Mq 6.810
	PARCHEGGI PUBBLICI	Mq 22.712
	VERDE PUBBLICO	Mq 36.520
	VIABILITA' E ARREDO STRADALE	Mq 27.899
	PERIMETRO DI PIANO - SUP. TERRITORIALE DI CUI DI SOTTECATEGORIA D1	Mq 333.374 Mq 318.817
	Limite 150 mt. dal torrente Gattola ex DM 42/2004 art 142 lett. c (Galasso)	

